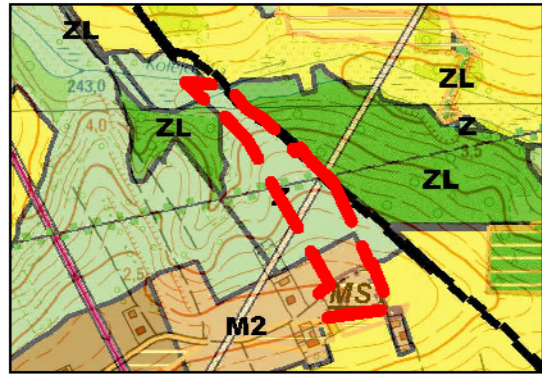





**WYRYS ZE STUDIUM UWARUNKOWAŃ I KIERUNKÓW  
ZAGOSPODAROWANIA PRZESTRZENNEGO GMINY MSZANA  
PRZYJĘTEGO UCHWAŁĄ NR IV/39/2019 RADY GMINY  
MSZANA Z DNIA 6 LUTEGO 2019 R.**



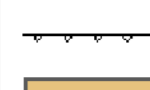




SKALA 1:10000





-  granica obszaru objętego planem
-  M2 - tereny mieszkaniowe o średniej intensywności
-  Z - tereny zasobu przyrodniczego

**LEGENDA**

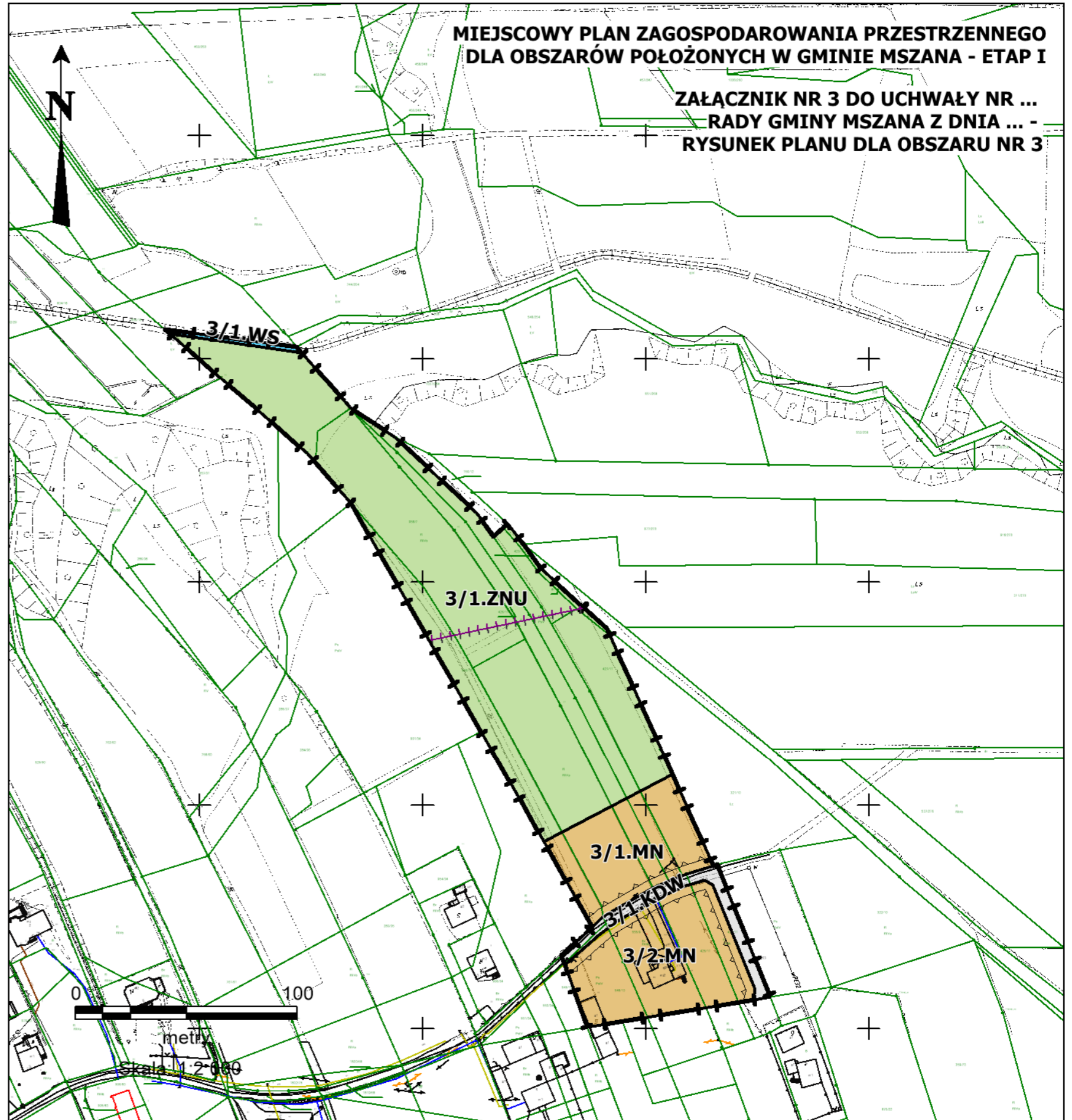
**OZNACZENIA BĘDĄCE OBOWIĄZUJĄCYMI USTALENIAMI PLANU:**

-  GRANICA OBSZARU NR 3 OBJĘTEGO PLANEM
-  LINIA ROZGRANICZAJĄCA TERENY O RÓŻNYM PRZEZNACZENIU LUB RÓŻNYCH ZASADACH ZAGOSPODAROWANIA
-  NIEPRZEKRACZALNA LINIA ZABUDOWY
-  MN - TERENY ZABUDOWY MIESZKANIOWEJ JEDNORODZINNEJ
-  ZNU - TERENY ZIELENI NIEURZĄDZONEJ
-  WS - TERENY WÓD POWIERZCHNIOWYCH ŚRÓDLĄDOWYCH
-  KDW - TERENY DRÓG WEWNĘTRZNYCH

**GRANICE TERENÓW PODLEGAJĄCYCH OCHRONIE,  
NA PODSTAWIE PRZEPISÓW ODRĘBNYCH, TERENÓW  
GÓRNICZYCH:**

-  GRANICĄ UDOKUMENTOWANEGO ZŁOŻA METANU POKŁADÓW WĘGLA "MSZANA"/ TERENU GÓRNICZEGO "MSZANA"/ OBSZARU GÓRNICZEGO "MSZANA"
-  GRANICĄ UDOKUMENTOWANEGO ZŁOŻA METANU POKŁADÓW WĘGLA "WILCHWY"/ TERENU GÓRNICZEGO "WILCHWY"/ OBSZARU GÓRNICZEGO "WILCHWY"

OBSZAR NR 3 OBJĘTY PLANEM ZNAJDUJE SIĘ W CAŁOŚCI W GRANICACH UDOKUMENTOWANEGO ZŁOŻA WĘGLA KAMIENNEGO "MARCEL - RUCH 1 MAJA"



**MIEJSCOWY PLAN ZAGOSPODAROWANIA PRZESTRZENNEGO  
DLA OBSZARÓW POŁOŻONYCH W GMINIE MSZANA - ETAP I**

**ZAŁĄCZNIK NR 3 DO UCHWAŁY NR ...  
RADY GMINY MSZANA Z DNIA ... -  
RYSUNEK PLANU DLA OBSZARU NR 3**