

Protokół nr 28/2017
z posiedzenia Komisji Infrastruktury i Rozwoju Gospodarczego
Rady Gminy Mszana
z dnia 25 kwietnia 2017 r.

Posiedzenie rozpoczęło się o godz. 14.30 w sali posiedzeń Urzędu Gminy w Mszanie. Przewodniczący Komisji Jarosław Wala przywitał obecnych – listy obecności stanowią załącznik nr 1 i załącznik nr 2 do protokołu.

Przewodniczący rozpoczął obrady od punktu - Omówienie wstępnego projektu połączenia bryły zwałowiska Pochwacie z terenem rekultywowanym w rejonie rzeki Szotkówki. Temat omówił Pan Mirosław Chudek z firmy Midach, autor opracowania. Przedstawił on Radnym na mapach wstępny zakres i dane techniczne projektu, który zakłada stopniowe połączenie bryły zwałowiska Pochwacie z terenem rekultywowanym w rejonie rzeki Szotkówki, na terenie Połomi i Gogołowej, aby zapewnić stateczność całej budowli, a jednocześnie rozwiązać problem składowania kamienia dołowego, z którym boryka się JSW.

Do prezentacji pytania zadawali:

- Radny Łukasz Mura zapytał, jaki faktycznie wpływ mają Radni na ów projekt? Odpowiedzi udzielił Pan Maciej Białas, projektant z firmy Midach mówiąc, że firma chce zyskać aprobatę władz Gminy zanim zwróci się do Starostwa Powiatowego o pozwolenie na budowę. Projekt będzie opiniowany przez Wójta Gminy.

- Na pytanie Radnego Ł. Mury, co JSW jest w stanie zaoferować Gminie i mieszkańcom za to, że będzie mogła dalej składować kamień na naszym terenie, Pan Jarosław Twardokęs, Dyrektor kopalni Borynia-Zofiówka-Jastrzębie odpowiedział, że rozpoczęły się już rozmowy z Wójtem Gminy na ten temat, zadeklarował również, że jest pozytywne podejście władz Spółki do rozmów z Gminą.

Wypowiedź uzupełnił Pan Jerzy Majchrzak, przedstawiciel JSW S.A. mówiąc, że Zarząd Spółki zgodził się, aby były prowadzone rozmowy z Gminą na temat oczekowań mieszkańców.

- Na pytanie Radnego Tomasza Mrowca, ile domów znajduje się w bezpośrednim sąsiedztwie terenów, gdzie ma być składowany kamień, i czy były już prowadzone rozmowy z tymi mieszkańcami, Pan J. Majchrzak odpowiedział, że chodzi o ok. 5 domów i na razie rozmów nie było. Dodał, że projekt nie zakłada zwiększenia powierzchni budowli na gruncie, ale zmianę kąta nachylenia hałdy.

Pan Mirosław Chudek dodał, że budynki, o których mowa, znajdujące się przy ul. Podgórznej, są w dobrym położeniu topograficznym – hałda znajduje się po ich północnej stronie, gdzie zazwyczaj domy mają mało okien.

- Na pytanie Pana Radnego Mrowca, czy przypadkiem te domy nie zaczną osiadać po dosypaniu kamienia, Pan M. Chudek zapewnił, że nie ma takiej możliwości, ponieważ nie zostanie przekroczona nośność gruntu. Dodał, że jeśli Gmina zaaprobuje projekt, zostaną przeprowadzone badania geologiczne – na głębokości 30 metrów zostanie zbadana nośność i rodzaj gruntów.

- Głos zabrał Przewodniczący Rady Gminy Andrzej Kaperczak, stwierdzając na wstępie, że przedstawiona właśnie koncepcja jest dla niego wielkim zaskoczeniem, ponieważ od kilku lat była mowa o projekcie zamknięcia zwałowiska Pochwacie. Tymczasem teraz dowiaduje

się, że kopalnia chce dosypywać kamień, także na terenie, który został już częściowo zrekułtywowany i porośnięty roślinnością. Wyraził również obawę, że dosypywanie kamienia w tym miejscu może wpłynąć na pogłębienie zalewiska przy ul. Wolności. Pan Przewodniczący przypomniał, że zasypanie zalewiska przy ul. Wolności JSW argumentowała koniecznością ustabilizowania gruntu. Obecnie o tym problemie już się nie mówi, a wręcz odwrotnie, w rejonie zalewiska planuje się składowanie dużych ilości kamienia. Ponadto teren przy ulicy Podgórnej miał być zrekułtywowany do połowy 2016 roku, a obecnie dopiero budowana jest przypora. Zapytał również, czy dochowana jest rzędna wysokości zwałowiska. Pan Przewodniczący zwrócił uwagę, że sołectwo Gogołowa już i tak w połowie zasypane jest kamieniem, podobnie jak część Połomi, mieszkańcy są zmęczeni hałdą, ciągłym hałasem maszyn, żyli nadzieją, że hałda w ciągu kilku lat zostanie zamknięta, a teraz proponuje się jej dosypywanie i to na już zrekułtywowanym terenie.

Pan Jerzy Majchrzak przyznał, że rzeczywiście jest to nowa koncepcja i jest zgoda Zarządu Spółki na jej upublicznienie, stąd tak liczny udział przedstawicieli kopalni na obecnym posiedzeniu Komisji, aby odpowiedzieć na wszystkie pytania i rozwiązać wszelkie wątpliwości. Przedstawiciel Spółki zaznaczył, że dochowana jest rzędna wysokości zwałowiska i jest ona zgodna z obowiązującym obecnie pozwoleniem i wynosi 327 m. n.p.m. Dodał, że pozwolenie nie uwzględnia osiadania terenu wokół zwałowiska, oraz że rzędna zwałowiska nie ulegnie zmianie. Pan J. Majchrzak poinformował, że temat zalewiska przy ul. Wolności i jego rekułtywacji to zupełnie odrębny projekt, którego nie należy łączyć z obecnie przedstawianą koncepcją oraz że rekułtywacja terenu przy ul. Podgórnej nie została zrealizowana ze względu na brak kamienia.

Pan Karol Grzybek, Kierownik Działu Szkód Górniczych zwrócił uwagę, że kopalnia od lat zabiega o nowe tereny pod składowanie kamienia, jednak fundacje ekologiczne działają aktywnie na rzecz opóźniania związanych z tym procedur. Pan J. Majchrzak dodał, że nie da się prowadzić wydobywania kopalni bez składowania kamienia, który stanowi 30 % wydobywania.

- Głos zabrał Przewodniczący Komisji Infrastruktury, Pan Jarosław Wala, zwracając uwagę, że może zwałowiska kamienia nie są przez mieszkańców pożądanym elementem krajobrazu, ale jest to konsekwencja tego, że żyjemy w terenie górniczym. Warto pamiętać, że nasze rodziny żyją z kopalni, daje ona pracę wielu mieszkańcom. Zapytał, jakie będą konsekwencje, jeśli Gmina nie wyrazi zgody na projekt kopalni?

W odpowiedzi Pan J. Twardokęs, Dyrektor kopalni B-Z-J odpowiedział, że kopalnia Zofiówka nie ma innego miejsca na składowanie kamienia i jest to jedyna możliwość, żeby kopalnia dalej fedrowała.

- Pan Radny Ł. Mura zapytał, czy JSW nie ma innej opcji rozwiązania problemu składowania kamienia? Odpowiedzi udzielił Pan M. Chudek informując, że zespolona kopalnia rozpoczęła starania o pozyskanie nowego terenu pod składowanie kamienia, w innej gminie, proces uzyskania pozwoleń trwa jednak 8-10 lat. Potem przez kolejne 8 do 10 lat trwa składowanie.

- Na pytanie Radnego T. Mrowca, przez ile lat ma być jeszcze sypana hałda w naszej Gminie, Pan M. Chudek odpowiedział, że jeśli decyzja Gminy będzie pozytywna, w ciągu ok. 2 lat zostanie wykonana tzw. przypora i można już będzie przedpole hałdy obsadzić zielenią, co zmniejszy uciążliwość wizualną, pylenie i hałas. Dodał, że sąsiedztwo hałdy jest jakąś uciążliwością, ale aspekt społeczny, to, że kopalnia daje pracę, też jest bardzo ważny.

- Głos zabrał Wójt Gminy Mirosław Szymanek stwierdzając na wstępie, że jeśli do Gminy przyjechała kilkunastoosobowa delegacja, to sprawa musi być dla kopalni bardzo ważna. Pan Wójt z przykrością zwrócił uwagę, że przez ostatnie dwa lata pukał do różnych drzwi

i zawsze słyszał, że JSW nie ma wspólnych tematów z Gminą. Przypomniał, że Gmina Mszana oddała w ciągu dwóch lat do JSW 13 mln złotych, a pozostaje jeszcze niezłatwiona sprawa odsetek.

Pan Wójt zwrócił również uwagę, że składowanie kamienia jest dużym problemem społecznym, podnoszonym często na zebraniach wiejskich. Sprawa jest drażliwa szczególnie tam, gdzie nadsypuje się teren już częściowo zrehabilitowany. M. Szymanek przyznał, że kopalnia jest bardzo ważnym zakładem dla całego regionu, daje zatrudnienie, co też Gmina zawsze miała na uwadze, akceptując wiele projektów kopalni. Pan Wójt zauważył, że praca jest ważna, ale ludzie chcą też żyć w dobrych warunkach, żyją tu przecież na co dzień. Dlatego temat musi zostać szeroko przedyskutowany z mieszkańcami.

Pan Wójt zapytał, czy w projekcie kopalnia przewiduje jakąś strefę buforową, oddzielającą mieszkańców od hałdy, np. przy ul. Podgórznej w Połomi są nowe domy, na ul. Okrężnej w Gogołowej też są domy w pobliżu hałdy. Czy w związku z tym kopalnia przewiduje np. wykupy? Wójt wyraził także obawy o ewentualne osuwiska i tempo obsadzania hałdy roślinnością. Podsumował swoją wypowiedź wyrażeniem nadziei, że skoro sprawa hałdy jest dla kopalni tak ważna, zacznie ona poważnie traktować problemy Gminy i obie strony będą w stanie wypracować rozwiązanie. A pakiet problemów, które Gmina ma z kopalnią, jest duży. To, jaką kartą JSW zagra z mieszkańcami będzie miało wpływ na decyzję władz Gminy.

- Głos zabrał prof. Mirosław Chudek przekonując, że zaprojektowana technologia składowania, użycie transportu szynowego, omijającego drogi znacznie ograniczy zapylenie i inne uciążliwości dla mieszkańców. To składowisko nie pogorszy wizerunku Gminy, jest dobrze zaplanowane, poprawi stabilność hałdy, bezpieczeństwo powszechne i zapewni dobre warunki życia. Uciążliwości będzie odczuwać niewielu mieszkańców. Należałoby więc zapewnić przyjazną atmosferę tej koncepcji. Pan Profesor poprosił, aby rada przemyślała problem i w krótkim czasie dała odpowiedź, na której kopalni zależy.

- Na pomysł Radnego Łukasza Mury, że kopalnia mogłaby przekonać do swoich planów mieszkańców, oferując im pracę, np. tworząc specjalny pakiet zatrudnienia dla młodych, Dyr. J. Twardokęs odpowiedział, że byłoby to niezgodne z prawem, żeby zatrudniać wg miejsca zamieszkania. Dodał, że po okresie restrukturyzacji zatrudnienia, od 2018 roku Spółka zamierza przyjmować znów nowych pracowników, np. na kopalni Pniówek czy Budryk.

- Przewodniczący Rady Gminy A. Kaperczak stwierdził, że w 2 ostatnich latach Gmina ma złe doświadczenia co do współpracy z kopalnią, przypomniał sprawę zrehabilitowanego terenu przy ul. Moszczeńskiej, który Gmina przez ponad rok starała się przejąć, a Spółka ostatecznie go sprzedała. Zwrócił też uwagę, że hałda i jej dalsze usypywanie jest bardzo dużą uciążliwością dla mieszkańców Połomi i Gogołowej, nie wolno tego problemu marginalizować. Sołectwo Gogołowa praktycznie nie ma żadnych korzyści z kopalni. Sztandarowa inwestycja, jaką miała być budowa hali sportowej połączonej z domem kultury, nie została zrealizowana i Gmina musiała się z niej wycofać na skutek zwrotów z budżetu na rzecz JSW S.A. 13 milionów złotych podatku od budowli podziemnych za ubiegłe lata. Kartą przetargową w rozmowach ze społeczeństwem muszą być konkretne deklaracje ze strony kopalni. Nikt nie kwestionuje, że jest ona ważna jako zakład pracy, niemniej chyba tylko ułamek procenta załogi stanowią mieszkańcy Połomi czy Gogołowej.

Pan A. Kaperczak zaznaczył, że Radni muszą się spotkać z mieszkańcami, przedstawić im temat, by nie decydować za ich plecami.

Pan Dyr. Twardokęs powtórzył, że Zarząd JSW jest pozytywnie nastawiony do rozmów i deklaruje chęć pomocy Gminie.

Wójt Mirosław Szymanek wyraził zadowolenie z takich deklaracji, a jednocześnie ubolewanie z powodu wcześniejszego braku chęci do rozmów ze strony kopalni. Przypomniał, że Gmina musiała zrezygnować z budowy hali w Gogołowej, choć mogła pozyskać na nią 2 mln złotych z ministerstwa, jednak z powodu zwrotów trzeba było ograniczyć inwestycje. Pan Wójt zaznaczył, że nie jest wrogiem kopalni, musi jednak stać w obronie interesów mieszkańców. Temat dotyczy głównie mieszkańców sołectwa Gogołowa i częściowo Połomi, Pan Wójt zaproponował, że mogłoby ich przekonać sfinansowanie rewitalizacji centrum Gogołowej czy partycypacja w koszt budowy chodnika przy ul. Wolności. Pan Wójt przypomniał historię zwrotów podatku do JSW, które Gminę kosztowały 13 mln złotych, kwotą ogromną dla samorządu, ale z pewnością niewielką dla Spółki.

- Przewodniczący Komisji Pan J. Wała zaproponował, że warto zwołać wspólne posiedzenie komisji, aby każdy Radny mógł się na ten temat wypowiedzieć. Do sprawy należy podejść poważnie, bo jest to być albo nie być kopalni. Należy również posłuchać głosu mieszkańców. Pan Przewodniczący zwrócił uwagę, że hałda to jest uciążliwość, ale gdzie dziś nie ma uciążliwości. A przecież sami wybieramy miejsce, gdzie mieszkamy. Podkreślił, że Radni powinni się zaangażować, aby wypracować efektywny kompromis.

- Z-ca Wójta, Pan Błażej Tatarczyk zadał pytania m.in. o kwestię osuwiska i stabilizacji hałdy. Pan Mirosław Chudek poinformował, że budowla ziemna została zaprojektowana tak, żeby ustabilizować całą hałdę. W planach są odwierty, które pozwolą sprawdzić, jakie są poziomy wód i warstwy geologiczne. Te badania powiedzą, jaki może być kąt nachylenia skarp.

- Na pytanie Pana Z-cy Wójta, czy projekt budowlany będzie zawierał informację, jaki materiał zostanie wykorzystany do budowy, Pan M. Chudek wyjaśnił, że będzie to kamień dołowy z kopalń JSW, posiadający odpowiednią klasyfikację jako materiał budowlany, nadaną po badaniach Głównego Instytutu Górnictwa.

Wypowiedź uzupełnił Pan J. Majchrzak informując, że kamień dołowy jest w procesie obróbczym poddany właściwej granulacji i ma odpowiednie atesty, by być stosowany jako kruszywo budowlane.

- Na pytanie Pana Z-cy Wójta, czy po dosypaniu hałdy zmieniają się warunki hydrologiczne i czy planuje się wykonanie rowów opaskowych, Pan M. Chudek odpowiedział, że warunki ulegną zmianie, bo zmieni się kształt obiektu. Woda powierzchniowa będzie zbierana zgodnie z pozwoleniem wodno-prawnym, zostaną także odtworzone zbiorniki retencyjne w pobliżu hałdy.

W uzupełnieniu tej wypowiedzi Pan M. Białas, projektant z firmy Midach dodał, że firma złożyła raport o oddziaływaniu na środowisko, który obecnie jest uzupełniany.

- Przewodniczący RG Andrzej Kaperczak zapytał, czy można odrębnie podejść do opiniowania tematu rekultywacji i odrębnie do poszerzenia składowiska oraz czy przedstawiciele kopalni mogliby wziąć udział w zebraniu z mieszkańcami na ten temat?

W odpowiedzi Dyr. J. Twardokęs stwierdził, że są to dwa odrębne zagadnienia i można je osobno opiniować, oraz że zostanie przygotowana prezentacja multimedialna dla mieszkańców. Zadeklarował uczestnictwo przedstawicieli JSW w spotkaniach z radnymi i mieszkańcami.

Pan Wójt zwrócił uwagę, że przed spotkaniem z mieszkańcami Gmina i Spółka muszą wypracować pozytywne relacje, aby przedstawić mieszkańcom kartę przetargową.

- Na propozycję Wójta M. Szymanka, aby nie przesuwac już hałdy bardziej w kierunku mieszkańców i od strony Gogołowej nie robic półek, Pan M. Chudek powiedzial, ze mozna sie nad tym zastanowic, aby odsunac sie o ok. 50-100 metrow i pozostawic istniejacy juz pas zieleni, gdzy te drzewka sa juz dosyc duze.

- Z-ca Wójta zwrócił uwagę, żeby nie ruszać już terenu graniczącego z byłym wysypiskiem odpadów od strony Jastrzębia, ponieważ na sąsiedniej działce Gmina chciałaby uruchomić strefę gospodarczą. Pan M. Chudek zapewnił, że działka ta znajduje się już poza opracowaniem i tam kopalnia nie będzie nic robić.

- Radny Piotr Kuczera, powołując się na deklarację kopalni o chęci dobrej współpracy, zadał pytanie, jak będzie się ona miała do roszczeń mieszkańców Połomi, którzy cierpią z powodu licznych wstrząsów i szkód górniczych. Dotyczy to domów od ul. Wolności w kierunku kościoła w Połomi.

Przedstawiciel kopalni, Pan K. Grzybek odpowiedział, że likwidacja szkód górniczych będzie priorytetem. Trzeba jednak pamiętać, że część terenów w Połomi została przekazana do Spółki Restrukturyzacji Kopalń i to tam należy kierować pisma w sprawie likwidacji szkód. Chyba że wynikają one z aktualnej eksploatacji – wtedy adresatem jest bezpośrednio JSW.

Pan Radny Kuczera przypomniał, że problem odszkodowań jest w Połomi poważny, mieszkańcy złożyli nawet pozew zbiorowy przeciw kopalni. Wstrząsów jest bardzo dużo.

Pan K. Grzybek powiedział, że nie każdy wstrząs powoduje uszkodzenia. Jeśli się one pojawiają, należy je zgłaszać do kopalni, na każde pismo zostanie przygotowana odpowiedź.

Po wyczerpaniu tematu, o godz. 16.30 Przewodniczący Komisji Pan J. Wala podziękował gościom z kopalni i ogłosił 10-minutową przerwę.

Obrady wznowiono o godz. 16.40. Przewodniczący poinformował o pozostałych punktach porządku obrad:

1. Przyjęcie protokołu z posiedzenia Komisji Infrastruktury i Rozwoju Gospodarczego z dnia 20.03.2017 r.
2. Oświetlenie uliczne – szczegółowe omówienie zasad funkcjonowania i finansowania oraz stanu technicznego.
3. Omówienie zadań inwestycyjnych oraz zasad pozyskiwania środków unijnych na te zadania w ramach Regionalnych Inwestycji Terytorialnych (RIT) oraz na zadania wskazane do dofinansowania w ramach Lokalnej Grupy Działania „Morawskie Wrota” (LGD).
4. Omówienie zadań możliwych do dofinansowania ze środków Programu Szkolnego w ramach Funduszu Rozwoju Kultury Fizycznej Ministerstwa Sportu i Turystyki (boiska przyszkolne).
5. Sprawy bieżące.

Ad. 1

Do protokołu z posiedzenia Komisji Infrastruktury i Rozwoju Gospodarczego z dnia 20.03.2017 nie było uwag, w głosowaniu wszyscy obecni członkowie komisji, byli „za” jego przyjęciem.

Ad. 2

Informację o stanie oświetlenia ulicznego na terenie Gminy Mszana przedstawiła Pani Urszula Kołeczko, Insp. w Referacie Gospodarki Komunalnej UG. Gościem tej części posiedzenia był Pan Jerzy Cichoń, przedstawiciel firmy Tauron.

Pani U. Kołeczko poinformowała, że oświetlenie dróg, placów, parkingów, chodników należy do zadań własnych Gminy zgodnie z zapisami ustawy – Prawo Energetyczne art.18 ust.1 pkt 3. Na terenie Gminy Mszana mamy łącznie 1049 punktów oświetlenia ulicznego, z czego 146 punktów jest własnością Gminy, a 903 punkty stanowią majątek Tauronu. Sieć oświetleniowa jest w większości siecią skojarzoną, to znaczy, że na słupach obsługujących linie NN zawieszane są przewody i oprawy oświetlenia zewnętrznego.

Obecnie na terenie Gminy mamy 39 układów pomiarowo-rozliczeniowych dla energii elektrycznej, pobieranej do celów oświetlenia ulicznego. Stan techniczny urządzeń oświetlenia ulicznego Pani Kołeczko oceniła jako dobry. Oprawy energooszczędne z redukcją mocy w nocy pozwoliły znacznie ograniczyć zużycie energii elektrycznej.

Zakup energii elektrycznej odbywa się poprzez dużą grupę zakupową tzw. grupę dolnośląską, której organizatorem jest miasto Lubin. Umowa na zakup energii elektrycznej zawierana jest w trybie przetargowym na rok. Cena 1 kWh wynosi w bieżącym roku brutto 0,2503 zł.

Zużycie energii elektrycznej rozliczane jest na podstawie odczytów, dokonywanych przez operatora systemu dystrybucyjnego co dwa miesiące, a rozliczanych w trybie sprzedaż – dystrybucja (osobne faktury za sprzedaż i osobne za dystrybucję). Gmina prowadzi rejestr zużycia energii elektrycznej dla każdego urządzenia pomiarowego, rozlicza i weryfikuje każde zużycie pod kątem sprzedaży i dystrybucji - jak są jakieś niezgodności, pracownicy składają reklamacje i weryfikują korekty.

Dystrybucją zajmuje się Tauron Dystrybucja jako właściciel sieci (monopolista). Koszty zakupu i dystrybucji energii elektrycznej w 2016 roku wyniosły 202.094,72 zł. Eksploatacją i konserwacją oświetlenia zajmuje się Firma Tauron Dystrybucja Gliwice na podstawie umowy zawartej 1.10.2015 r. Okres obowiązywania umowy 3 lata tj. do 30.09.2018 r. W ramach tej umowy dobudowanych zostało 15 punktów oświetlenia na istniejących sieciach: w Mszanie przy ul. Dębowej i Szymborskiej, w Połomi przy ul. Wolności, Szybowej i Centralnej oraz w Gogołowej przy ul. Słonecznej. Do budowy została jeszcze odnoga ul. Wolności w Połomi, w kierunku posesji P. Wita, która zostanie wykonana do końca czerwca bieżącego roku.

Koszt eksploatacji za 2016 rok wyniósł 137.284,72 zł.

O godz. 16.50 do obrad dołączył Radny Alojzy Wita.

Pytania do informacji zadawali:

- Radny Sebastian Berger zapytał o moce opraw, na co przedstawiciel Tauronu odpowiedział, że na terenie Gminy Mszana większość opraw ma moc 70 wat, z redukcją do 50 wat nocą. Moc obniża się automatycznie. Jedynie na głównych drogach są oprawy 100-Watowe. Pan Jerzy Cichoń dodał, że 5 lat temu przy modernizacji zostało uporządkowane oświetlenie uliczne w Gminie, oprawy są co drugi słup, jest to efektywne i oszczędne.

- Na pytanie Radnego S. Bergera, jak Gminie Markłowice udało się wymienić wszystkie oprawy na nowoczesne, Pan J. Cichoń wyjaśnił, że Markłowice były właścicielem większości opraw na swoim terenie, Tauron miał własność tylko kilkunastu procent. Z tamtą Gminą zostały zawarte trzy odrębne umowy: na dzierżawę majątku oświetleniowego, na najem obudów oraz umowa eksploatacyjna.

Przedstawiciel Taurona poinformował, że oświetlenie w Gminie Mszana również jest nowoczesne, nie jest przestarzałe – żywotność opraw sodowych wynosi ok. 20 lat. Gmina Mszana jest jedną z lepiej oświetlonych.

- Radny Alojzy Wita zwrócił uwagę, że słupy są w bardzo złym stanie. Niektóre są przechylone, z wielu wychodzą pręty.

Pan J. Cichoń przyznał, że część słupów jest w złym stanie, są na bieżąco robione oględziny, zwłaszcza po interwencjach Gminy lub mieszkańców. Każde zgłoszenie jest sprawdzane.

- Radny Piotr Kuczera poinformował, że przy łączniku ul. Szkolnej z Szybową w Połomi znajdują się jeszcze przestarzałe słupy drewniane, a w pobliżu jest kilka innych bardzo zdemolowanych.

Pan J. Cichoń potraktował to jako zgłoszenie. Podobne interwencje zgłosił również Radny A. Wita (obok posesji P. Hojka) oraz Radny Łukasz Mura (ul. Centralna między posesjami nr 230 – 240).

Przewodniczący Komisji Infrastruktury, Pan J. Wala zadał pytanie, czy każdy słup wrysowany na mapie ma ustalone szczegółowe rzędne? Nawiązał do sprawy konieczności przesunięcia 5 słupów na ul. Centralnej w Połomi, w związku z planowaną budową chodnika. Na przesunięcie słupów potrzebny jest projekt, co podwyższy koszt inwestycji.

W odpowiedzi przedstawiciel Taurona przypomniał, że na każde przesunięcie słupa powyżej 50 cm (a w miastach powyżej 30 cm) musi być projekt. Każdy nowy słup jest nanoszony na mapach w geodezji.

- Na pytanie Przewodniczącego Komisji, co będzie dalej robione w sprawie chodnika na ul. Centralnej, gdzie odbyła się wizja w terenie i uznano, że 5 słupów trzeba przesunąć, Pani Dorota Rajszyś, Kierownik Referatu Gospodarki Komunalnej i Funduszy Zewnętrznych odpowiedziała, że ul. Centralna jest drogą powiatową, a niestety Regionalna Izba Obrachunkowa przy ustalaniu budżetu Gminy obciąła środki przeznaczone na partycypację w kosztach zadań inwestycyjnych przy drogach powiatowych.

Ad. 3

Temat zadań inwestycyjnych oraz zasad pozyskiwania środków unijnych na te zadania w ramach Regionalnych Inwestycji Terytorialnych (RIT) oraz na zadania wskazane do dofinansowania w ramach Lokalnej Grupy Działania „Morawskie Wrota” (LGD) omówiła Pani Kierownik Dorota Rajszyś. W ramach RIT są to:

- Termomodernizacja budynku szatni sportowej w Mszanie;
- Budowa systemu wentylacji wraz z odzyskaniem ciepła (rekuperacja) w krytej pływalni w Połomi;
- Termomodernizacja wraz z ograniczeniem zużycia energii i niskiej emisji w budynku Zespołu Szkół w Mszanie.

Poziom dofinansowania wynosi 85 proc. kosztów kwalifikowanych - związanych z termomodernizacją. Termin złożenia wniosków mija 30 maja.

Pytania do informacji zadawali:

- Radny Sebastian Berger zapytał, kiedy będzie wiadomo, czy Gmina otrzyma dotację na któryś z ww. projektów i czy będą one rozliczone w tym roku?

Pani Kierownik odpowiedziała, że 3-4 miesiące może potrwać sama ocena formalna. Z-ca Wójta dodał, że rozliczenie na pewno nie będzie w tym roku, ponieważ budowa jest planowana na 2018 rok, a w niektórych projektach dłużej.

- Pan Radny Berger zapytał, czy jeśli Gmina nie pozyska dofinansowania na żaden z tych trzech projektów, planowany wkład własny w wysokości 15% pozostanie w budżecie? Czy w takim razie można będzie zrealizować drobniejsze inwestycje, które zostały wykreślone z realizacji na ten rok?

W odpowiedzi Wójt Mirosław Szymanek powiedział, że są duże szanse na pozyskanie dofinansowania, ponieważ środki będą dzielone w ramach Subregionu Zachodniego.

- Na pytanie Radnego S. Bergera, co z projektem na drogę śródpolną – odnogę ul. Szkolnej, Pani Kierownik Rajszyś odpowiedziała, że odbyła się wizja w terenie z udziałem przedstawicieli Urzędu Marszałkowskiego. W trakcie oględzin pracownicy Urzędu Marszałkowskiego z uwagi na to, iż znajduje się tam teren zabudowy mieszkaniowej stwierdzili, że droga ta nie kwalifikuje się do dofinansowania z programu.

Następnie dane techniczne i finansowe zadań zgłoszonych w ramach RIT omówił Pan Marek Małek, Insp. w Referacie Planowania i Inwestycji.

- termomodernizacja szatni sportowej w Mszanie – koszt ok. 1,3 mln zł;
- termomodernizacja Zespołu Szkół w Mszanie – koszt ok. 3 mln zł, bardzo duży zakres prac z wymianą instalacji, termomodernizacją i remontem wnętrza;
- termomodernizacja budynku krytej pływalni w Połomi – koszt szacunkowy ok. 1,5 mln zł (na razie nie ma jeszcze kosztorysu). Pan M. Małek poinformował, że w tym projekcie będzie najwięcej kosztów kwalifikowanych.

Z-ca Wójta Pan B. Tatarczyk dodał, że w planach jest zamontowanie na basenie silnika kogeneracyjnego gazowego, który będzie wytwarzał prąd na potrzeby obiektu.

Przewodniczący Komisji, Pan J. Wala zapytał, dlaczego planowany jest silnik o mocy dostosowanej tylko do potrzeb basenu. Jego zdaniem lepszym rozwiązaniem byłoby zastosowanie silnika o wyższej mocy, posiada on regulację i można by w razie potrzeby część wytworzonej energii wykorzystać do innych budynków, na przykład GOKiR.

W odpowiedzi Pan Marek Małek zwrócił uwagę, że takie rozwiązanie (mały silnik) zaproponowali projektanci jako wystarczające. Więcej prądu nie będzie potrzeba, natomiast na połączenie z GOKiR-em potrzebny byłby odrębny projekt. Pan Wójt zwrócił uwagę, że czas jest naszym wrogiem, na co Pan Przewodniczący powiedział, że nie można wszystkich inwestycji robić pod presją czasu. Wynikła dyskusja w tym temacie. Pan Wójt zaproponował, że zostanie przeprowadzone rozeznanie z projektantami.

Na sugestię Radnego Alojzego Wity, że przy okazji remontu można wprowadzić zmiany konstrukcyjne na basenie, Pan Z-ca Wójta odpowiedział, że byłoby to ryzykowne, bo zmiana, np. układu szatni skutkowałaby koniecznością spełnienia kolejnych wymogów co do zgodności z przepisami ppoż. czy sanitarnymi. Pan Z-ca wspomniał, że jest brana również pod uwagę opcja zamienna z montażem dodatkowej sauny na basenie.

Pan Wójt zwrócił uwagę, że remont pozwoli ogólnie podnieść standard pływalni, będzie cieplejsza woda w brodziku, bo na obecną temperaturę skarżą się rodzice mniejszych dzieci.

Z-ca Wójta zwrócił uwagę na problem, że Gmina nadal jest na etapie załatwiania sprawy z działką. Kierownik Referatu PI, Pani Aleksandra Tkocz wyjaśniła, że istnieje obawa, iż jeśli Gmina nie otrzyma decyzji komunalizacyjnej, może nie dostać pozwolenia na budowę.

- Na stwierdzenie Radnego A. Wity, że szatnia sportowa w Mszanie wygląda tragicznie i na pytanie czy w projekcie przebudowy jest balkon dla widowni, Pan M. Małek odpowiedział, że jest to w projekcie. Pan Wójt dodał, że projekt modernizacji szatni był uzgadniany z klubem sportowym i działacze są z niego zadowoleni.

Następnie Pani Dorota Rajszyś, Kierownik Referatu GKIFZ omówiła temat zadań wskazanych do dofinansowania w ramach Lokalnej Grupy Działania „Morawskie Wrota” (LGD). Gmina ma gotowy do złożenia projekt na budowę boiska ogólnodostępnego przy szkole w Mszanie. Dofinansowanie z PROW może wynieść 63,63 %. Gmina planuje złożyć

wniosek na 400 tys. zł. Dofinansowanie może wynieść 254 tys., wkład własny Gminy – 145 tys. zł. Termin złożenia wniosku upływa 9 maja.

Pan Marek Małek, który przygotował kosztorys budowy boiska ogólnodostępnego zwrócił uwagę, że koszt boiska będzie większy i nastąpi potrzeba dołożenia środków z budżetu.

Ad. 4

W temacie zadań możliwych do dofinansowania ze środków Programu Szkolnego w ramach Funduszu Rozwoju Kultury Fizycznej Ministerstwa Sportu i Turystyki (boiska przyszkolne) Pani Kierownik D. Rajszyś poinformowała, że Gmina odstąpiła od składania wniosku w tym projekcie, biorąc pod uwagę, że ma gotowy projekt do złożenia w ramach LGD. Ponadto w ramach programu ministerialnego możliwe było uzyskanie dofinansowania jedynie w wysokości 33 % kosztów kwalifikowanych, natomiast minimalna wartość wydatków kwalifikowanych wynosiła aż 600 tys. złotych.

Ad.5

W sprawach bieżących głos zabierali:

- Pani Kierownik D. Rajszyś poinformowała Radnych, że w związku z przepisami ustawy dekomunizacyjnej nastąpi konieczność zmiany nazwy ulicy w Mszanie. Gmina zwróciła się do IPN podając wszystkie nazwy ulic na jej terenie, Instytut odpisał, że do zmiany jest nazwa ulicy 22 Lipca. W tym przypadku zmiana nazwy ulicy nie wiąże się dla mieszkańców z koniecznością wymiany dokumentów. Nie jest tam dużo domów, a tylko kilka.

- Z-ca Wójta Pan Błażej Tatarczyk omówił tematy poruszone na poprzednim posiedzeniu Komisji Infrastruktury, jako wnioski tej Komisji lub Radnych:

a/ w sprawie zalewania posesji na skrzyżowaniu drogi powiatowej (ul. Centralnej) z drogą wojewódzką (ul. Wolności) w Połomi:

W odpowiedzi Z-ca Wójta poinformował, że odbyło się w tym temacie spotkanie z przedstawicielami Powiatowego Zarządu Dróg, na którym przedstawiciele PZD zaproponowali rozwiązanie w postaci zabudowy krawężników wzdłuż parkingu „baru Bocian” przy drodze wojewódzkiej. Treść notatki służbowej ze spotkania stanowi załącznik nr 3 do protokołu.

Pani Kierownik D. Rajszyś dodała, że problematyczna może się okazać szerokość zjazdu do wspomnianej posesji, ponieważ w świetle przepisów szerokość zjazdu nie może być większa niż szerokość drogi, a tak może się okazać w tym przypadku. Interwencja Radnego może skutkować tym, że właściciel będzie miał ograniczony zjazd.

b/ w sprawie zdewastowanego mostu nad rzeką Szotkówką w Połomi:

Z-ca Wójta poinformował, że pracownicy Urzędu Gminy przeprowadzili rozmowy z mieszkańcami. Osoba będąca właścicielem działki za mostem powiedziała, że nie korzysta z tej drogi i jest za rozebraniem niebezpiecznego mostu oraz że nigdy nie zwracała się do Radnego Alojzego Wity o remont mostu.

Z-ca Wójta poinformował, że w związku z tym Urząd Gminy wystosował pismo do Powiatowego Inspektora Nadzoru Budowlanego w Wodzisławiu Śl. z prośbą o podjęcie działań w sprawie istniejącego obiektu mostowego nad Szotkówką, który jest w bardzo złym stanie technicznym i może stanowić duże zagrożenie. W piśmie zaznaczono, że Gmina nie jest właścicielem, ani zarządcą obiektu.

Głos zabrał Radny A. Wita, który interweniował o odtworzenie mostu i drogi prowadzącej do działek za nim. Powiedział, że nie interesuje go opinia tych mieszkańców, droga była tam 300 lat, ale on z kopalniami nie będzie walczył.

Pan Z-ca Wójta poinformował, że PINB będzie prowadził działania związane z nakazem rozbiórki mostu, którego właścicielem jest JSW i który przez kopalnię od dawna nie jest używany.

O godz. 18.10 salę posiedzeń opuścił Radny S. Berger.

Na pytanie Radnego Piotra Kuczery, czy jest notatka ze wspomnianego wyżej spotkania z mieszkańcami, Z-ca Wójta odpowiedział, że nie została sporządzona, bo nie widział takiej potrzeby.

Temat zamknął Przewodniczący Rady Gminy prosząc o wzajemny szacunek.

c/ w sprawie złego stanu mostków na rowie R5, przez które prowadzi dojazd do pól uprawnych:

Pan Z-ca Wójta poinformował, że zostało wysłane pismo do Śląskiego Zarządu Melioracji i Urządzeń Wodnych w Raciborzu z prośbą o informację, kiedy SZMiUW planuje wykonanie remontu na rowie melioracyjnym R-5 w sołectwie Połomia.

Dalej w sprawach bieżących głos zabierali:

- Radny A. Wita interweniował o wysypanie kamieniem w celu wyrównania, a następnie zwrócił się także o wykorytowanie drogi biegnącej do P. Ostrzołka, ponieważ jest ona bardzo nachylona, ostatnio przewróciła się tam przyczepa rolnicza. Na pytanie Z-cy Wójta, komu zdarzył się ten wypadek, nie odpowiedział.

Radny Tomasz Mrowiec zadał pytanie, czy ta droga jest własnością Gminy? Z-ca Wójta poinformował, że stanowi ona własność Skarbu Państwa. Przewodniczący rady Gminy zwrócił uwagę, że w takim razie Gminie nie wolno na niej inwestować, skoro droga nie jest własnością Gminy.

O godz. 18.30 salę posiedzeń opuścili Radni Ł. Mura i T. Mrowiec.

- Radny P. Kuczera zwrócił uwagę, aby zainteresować się przepompownią na granicy Świerklan i Markłowic, gdzie do rur jest włączany pył dymnicowy, a woda z płukania beczkowsów, które go dowożą, spływa prawdopodobnie do pobliskiego rowu. Rów ten zasila m.in. stawy w Połomi i może być problem, gdy dostanie się do nich zanieczyszczona woda.

Po wyczerpaniu porządku obrad, o godz. 18.35, Przewodniczący Komisji, Pan Jarosław Wala, zamknął posiedzenie.


Protokołowała:

Mirosława Książek-Rduch











Przewodniczący Komisji:


Jarosław Wala



Lista obecności
na posiedzeniu Komisji Infrastruktury i Rozwoju Gospodarczego Rady Gminy Mszana
w dniu 25.04.2017 r.

I.p.	Imię i nazwisko	Funkcja	podpis
1.	Jarosław Wala	Przewodniczący Komisji	
2.	Andrzej Kaperczak	Członek Komisji	
3.	Adam Brudny	Członek Komisji	
4.	Marek Kotuła	Członek Komisji	
5.	Alojzy Wita	Członek Komisji	
6.	Sebastian Berger	Członek Komisji	
7.	Łukasz Mura	Członek Komisji	
8.	Tomasz Mrowiec	Członek Komisji	

Podwierdzam obecność zgodnie z listą
Radny A. Wita brat radniat u przewodnie
Komisji od godziny 16⁵⁰ Radny S. Berger
opuszcil posiedzenie Komisji duoto godz. 18⁰⁰



RADA GMINY W Mszanie
woj. śląskie

Lista obecności
na posiedzeniu Komisji Infrastruktury i Rozwoju Gospodarczego Rady Gminy Mszana
w dniu 25.04.2017r.

I.p.	Imię i nazwisko	Funkcja / Stanowisko	podpis
1.	Jerzy Cichon	TACRON	
2.	Piotr Kucera	Prezydent Gminy Mszana	
3.	Dorota Rajmyn	Kierownik GKZ	
4.	Aleksandra - KOCZ	Kier. Ref. PI	
5.	MAREK LIKON	INSPEKTOR EFEBET PI	
6.	Urszula Pduch - Kocuba	impelator	
7.	Krzysztof Pduch - Kocuba	KP	
8.	Y. Tawadros	KWK B-2-9	
9.	D. Waszczyk	KWK B-2-7	
10.	A. Kłosowski	KWK B-2-1	
11.	K. Gombek	KWK "J-B-2	
12.	Chudek Michał	Pol. Olsza, Kijoloch	
13.	Włodzisław Płota	WŁDZISŁAW	
14.	BIANNA DACHY	MIDACH	
15.	Tatiana Kurta	KWK B-2-7	
16.	Jerzy Maschrek	JSWJA	
17.	Krzysztof Płonka	KWK "B-2-7"	
18.	Mirastabek Szatanek	Woj. Gminy Mszana	
19.	Bianka Tataryn	2-2 Wójta	



Powiatowy Zarząd Dróg

w Wodzisławiu Śląskim z siedzibą w Syryni

GKFZ
2

Syrynia

dnia 11.04.2017

1963/1517

NOTATKA SŁUŻBOWA

GKFZ.7234.17.w17

Spisana w sprawie pisma GKFZ.7234.17.2017 z dnia 31.03.2017 w sprawie bieżącego utrzymania dróg na terenie Gminy Mszana

I. UCZESTNICY SPOTKANIA:

1. Błażej Tatarczyk - z-ca wójta Mszana
2. Dawid Rajszysk - UG Mszana
3. Tomasz Wójcik - dyrektor PZD
4. Michał Stabla - PZD
5.
6.
7.
8.
9.
10.

II. USTALENIA:

- 1) Wpust ulicany na ul. Wiejskiej w Gogotowej w rejonie posesji nr 66 wymaga regulacji wysokościowej. Termin wykonania do końca maja.
- 2) Wody opadowe spływające w rejon skrzyżowania ul. Wolności, Centralnej i Podgórnej stanowią zlewny uód z dróg powiatowej ul. Centralnej, dróg bocznych oraz przyległych terenów. Proponuje się rozwiązanie w postaci zabudowy krawężników uzdłuż parkingu "barn Bocian" przy drodze wojewódzkiej. PZD deklaruje współpracę w zakresie rozwiązania problemu.

